

Date: 27/09/2023

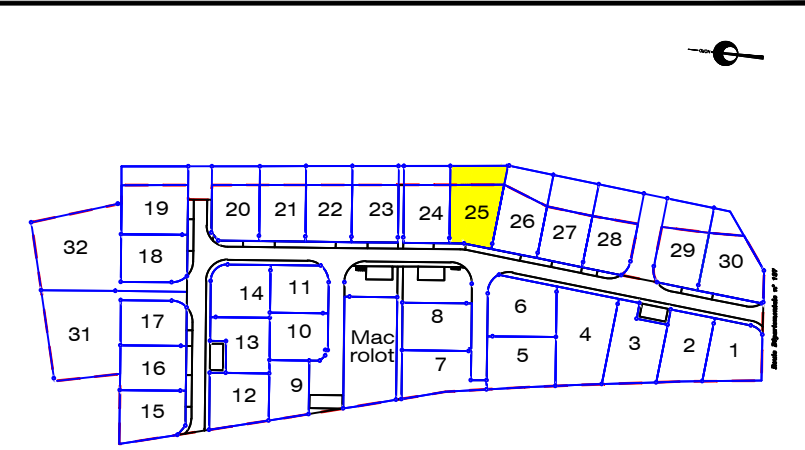
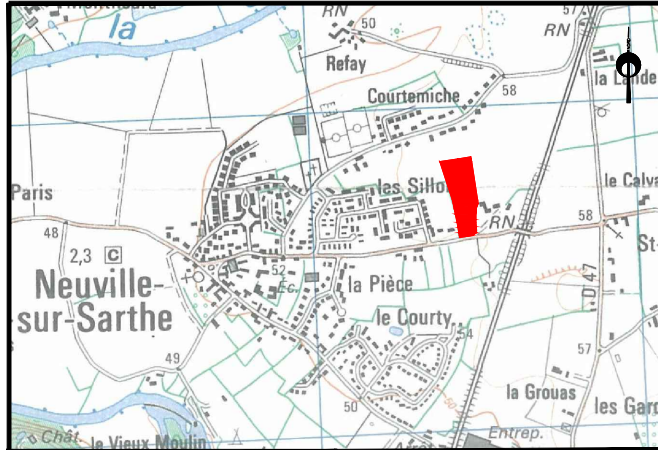
PLAN DE VENTE LOT n°25

Cadastre : AC n°261
Et AC n°262

Superficie Arpentée : 417 m²
Superficie hors lot : 151 m² Surface de plancher : 190 m²

PLAN DE SITUATION - Sans échelle

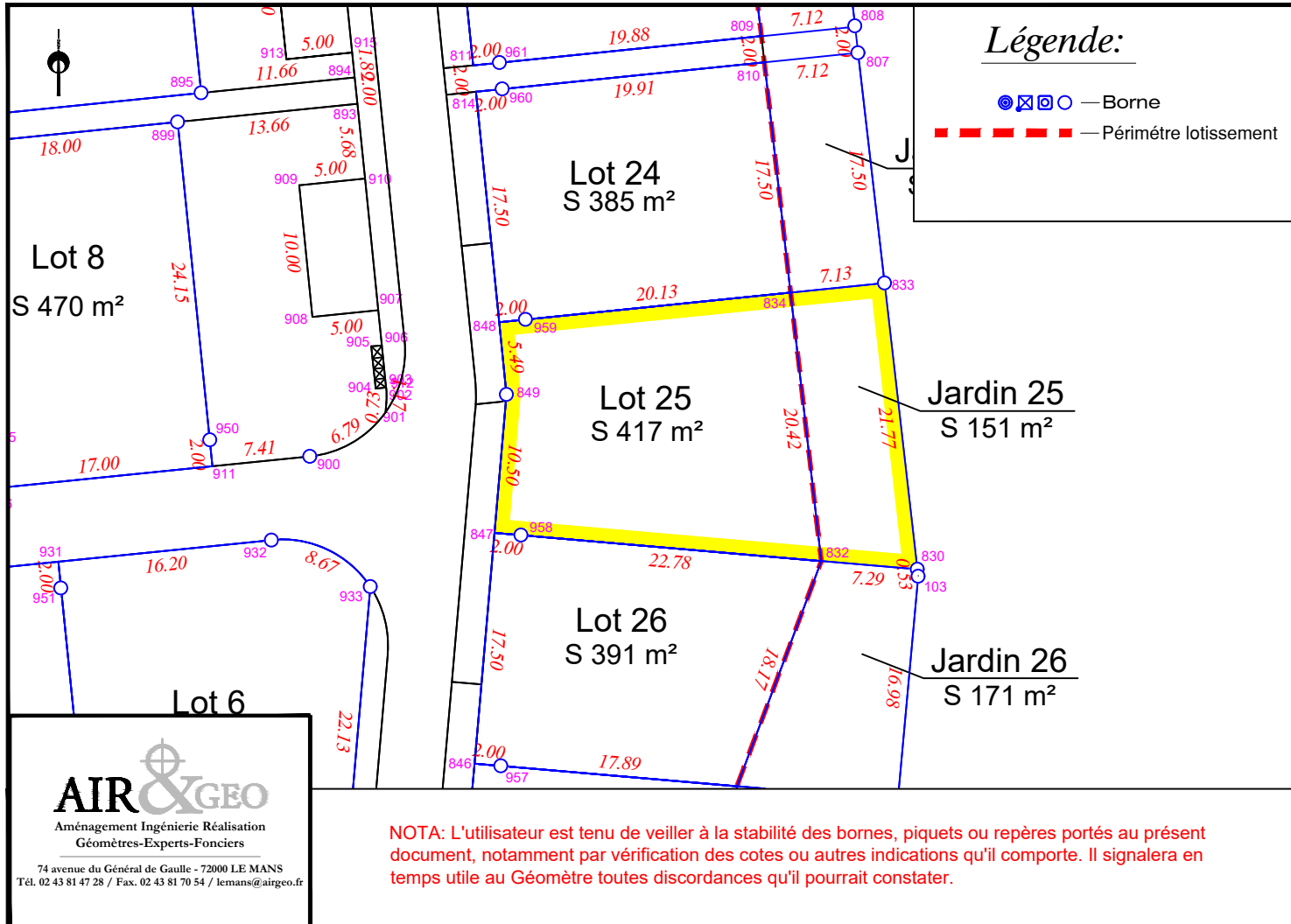
PLAN D'ENSEMBLE - Sans échelle



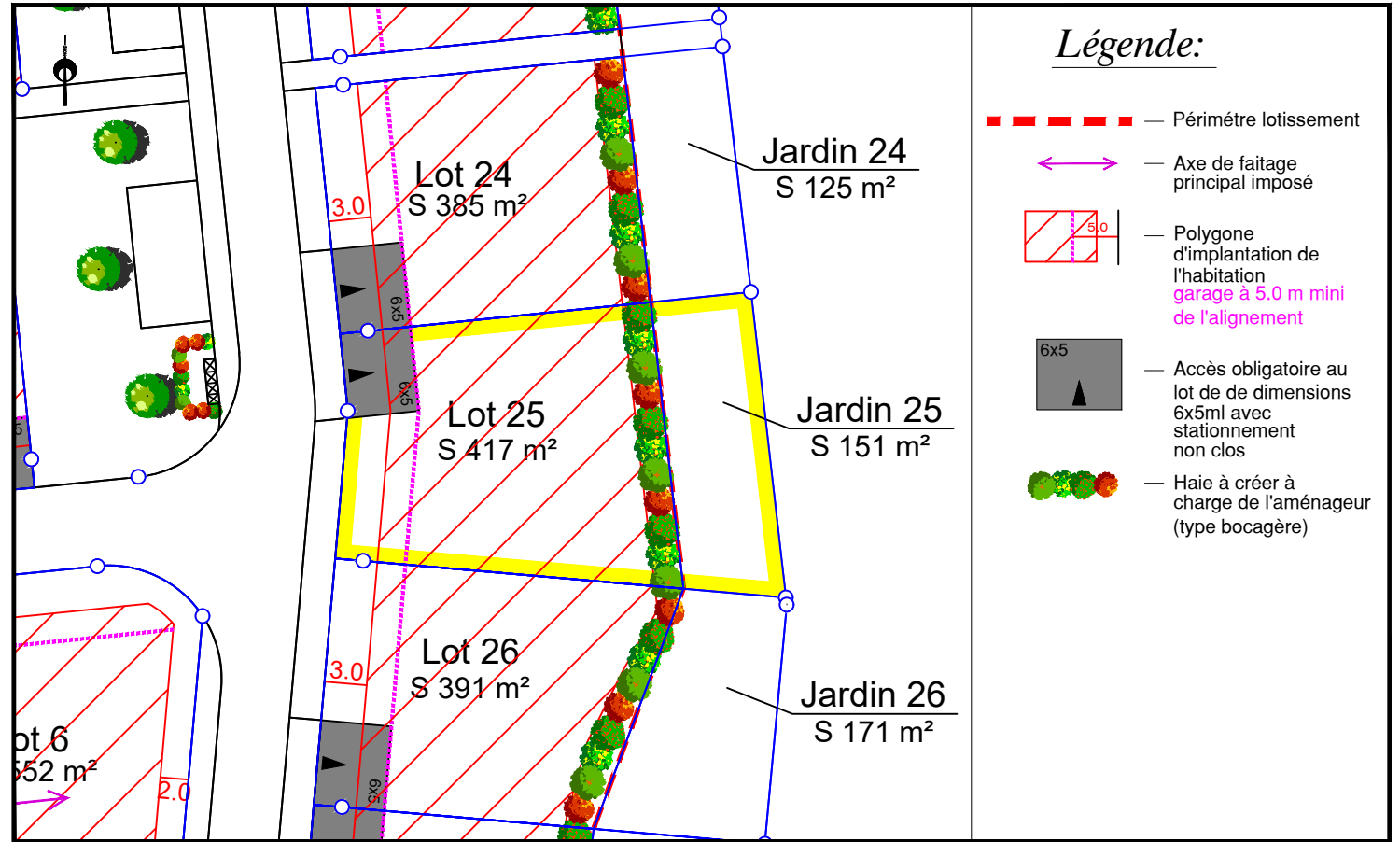
Aménageur
FONCIER AMÉNAGEMENT
3 Rue René Hatet,
72100 Le Mans

Géomètre
AIR&GÉO LE MANS
74 Avenue du Général de Gaulle
72000 Le Mans, lemans@airgeo.fr

PLAN DE BORNAGE- Echelle: 1/500



EXTRAIT DU REGLEMENT GRAPHIQUE- Echelle: 1/500



EXTRAIT DE PLANS VRD - Echelle: 1/500

