

FONCIER
AMÉNAGEMENT



Département de la Sarthe

Commune de Teloché

"Le Pré du Moulin"



PLAN DE COMPOSITION

Echelle 1/1000

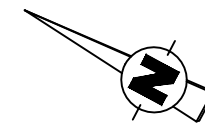
Maître d'Ouvrage : Foncier Aménagement
3 Rue René Hatet - Appt n°002
72000 Le Mans
Tél.: 02.43.86.64.76

Géomètre-Expert : Cabinet LOISEAU
SELARL de géomètres-Experts
13 bis rue Jean Gremillon
72000 LE MANS
Tél : 02.43.23.38.10 fax : 02.43.41.42.06

Plan de bornage

Lot 8

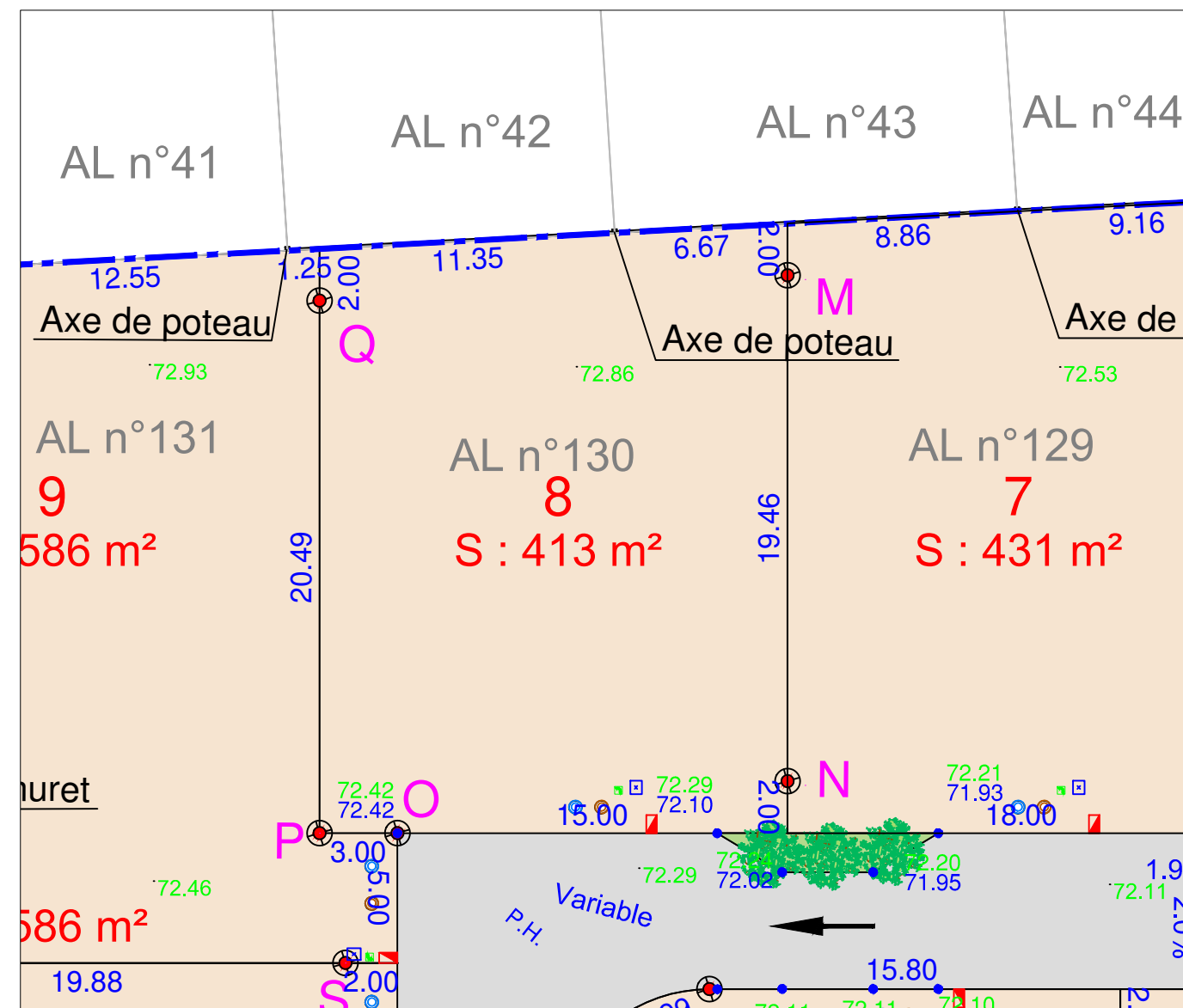
Echelle : 1/250



Section AL n°130

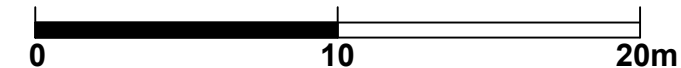
Superficie : 413m²

Surface de plancher : 200m²



- | | | | | | |
|--|--|--|---|--|--|
| | Haies à planter à la charge de l'aménageur | | Arbres à planter à la charge de l'aménageur | | Coffret ENEDIS et GAZ |
| | Lots | | Emprise lotissement | | Citerneau |
| | Espaces verts | | Cote planimétrique | | Boîte de branchement EP |
| | Voirie | | Cote planimétrique | | Boîte de branchement EU |
| | Chemin piétonnier | | Borne OGE plaquette nouvelle | | Regard préfa. 30x30 mutualisée TELECOM+FIBRE |
| | Parkings (dalles engazonnées) | | cote altimétrique TN (avant travaux) | | cote altimétrique voirie projet (Phase DCE) |

N.B: La position des branchements et des réseaux est indicative.
Les cotes indiquées sur le plan sont indicatives.



Etabli le 14 Mars 2022

Mis a jour le 01 avril 2022

