

Département de la Sarthe
Commune de ROEZE SUR SARTHE
Lotissement " La Boutares de l'Etre"



Date: 21/04/2022

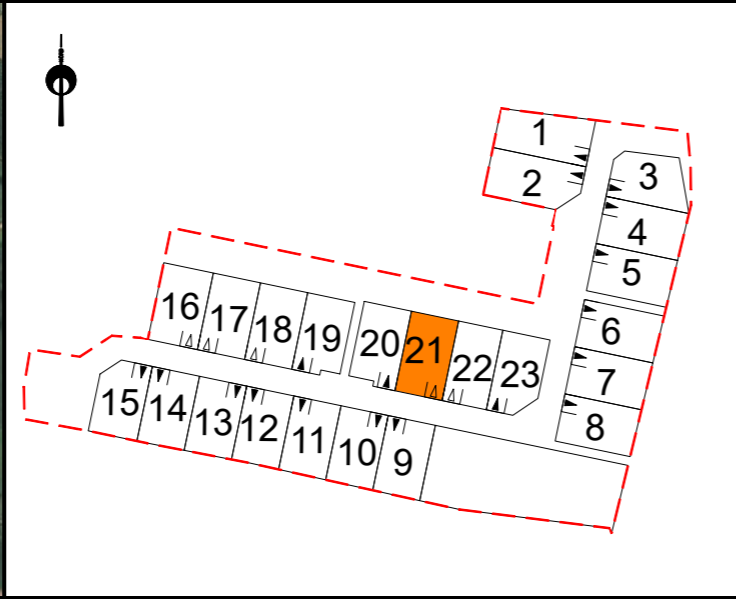
PLAN DE VENTE LOT n°21

Cadastre: Section AA n°104p Surface d'arpentage: 432 m²

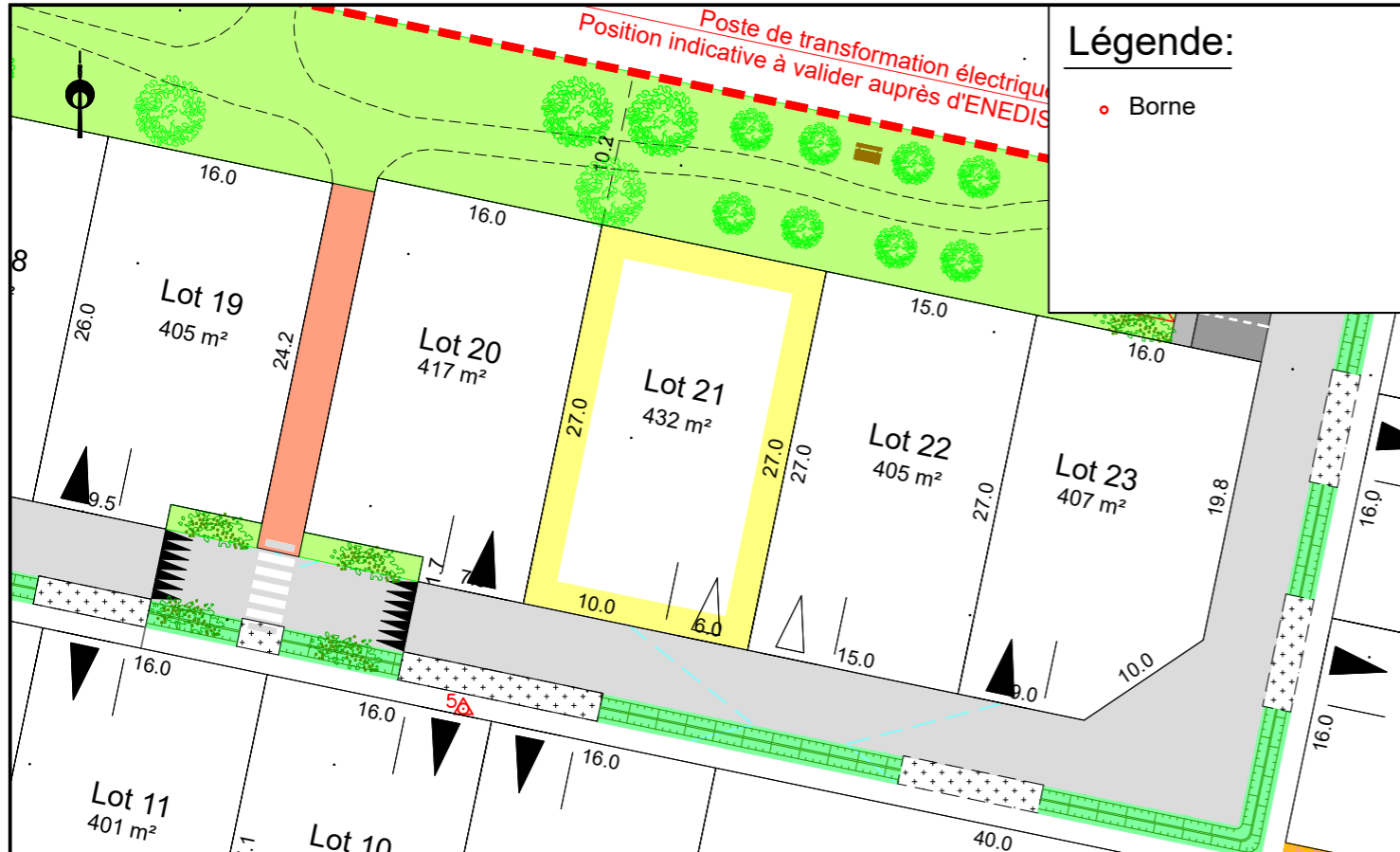
Surface de Plancher : 180 m²

PLAN DE SITUATION - Sans échelle

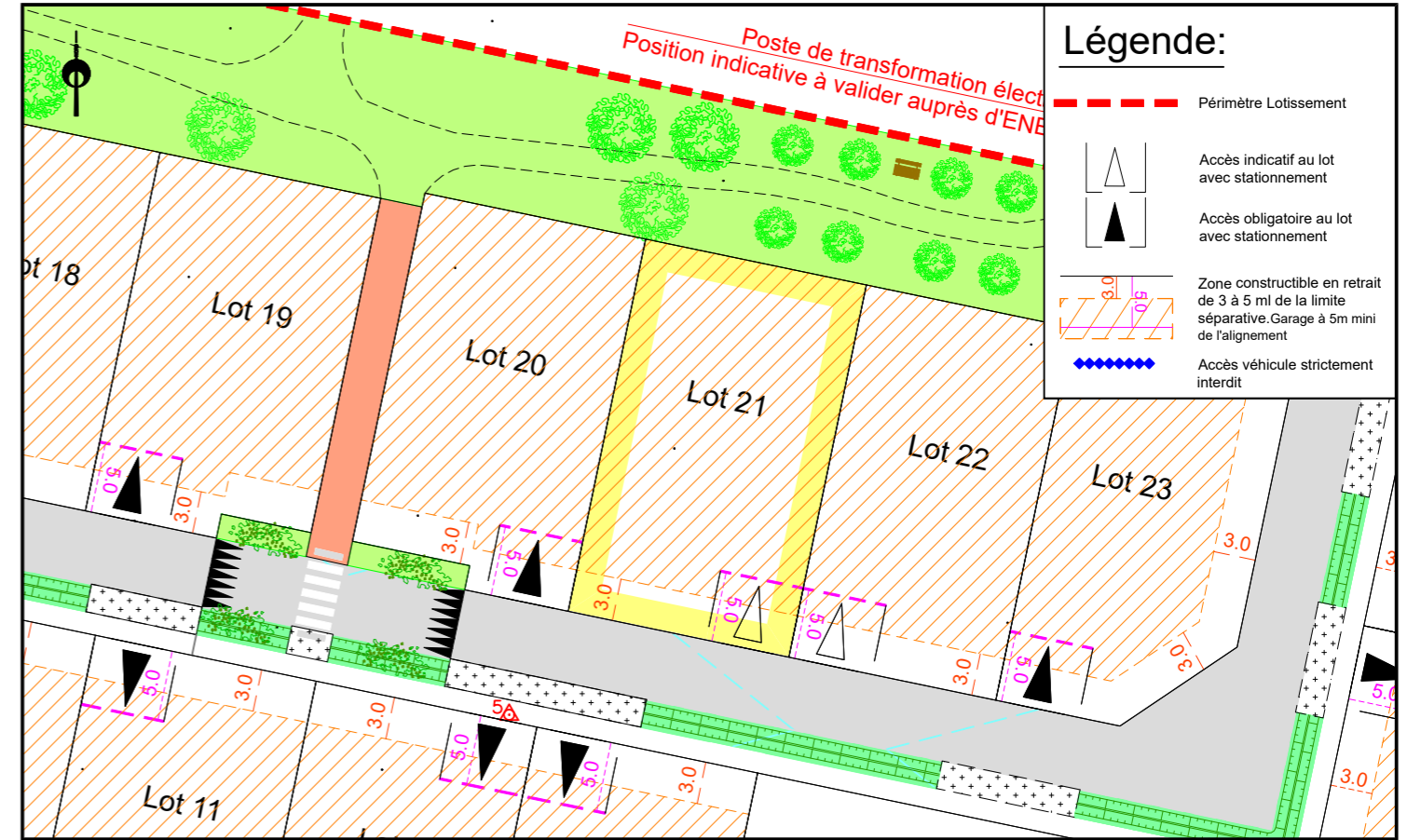
PLAN D'ENSEMBLE - Sans échelle



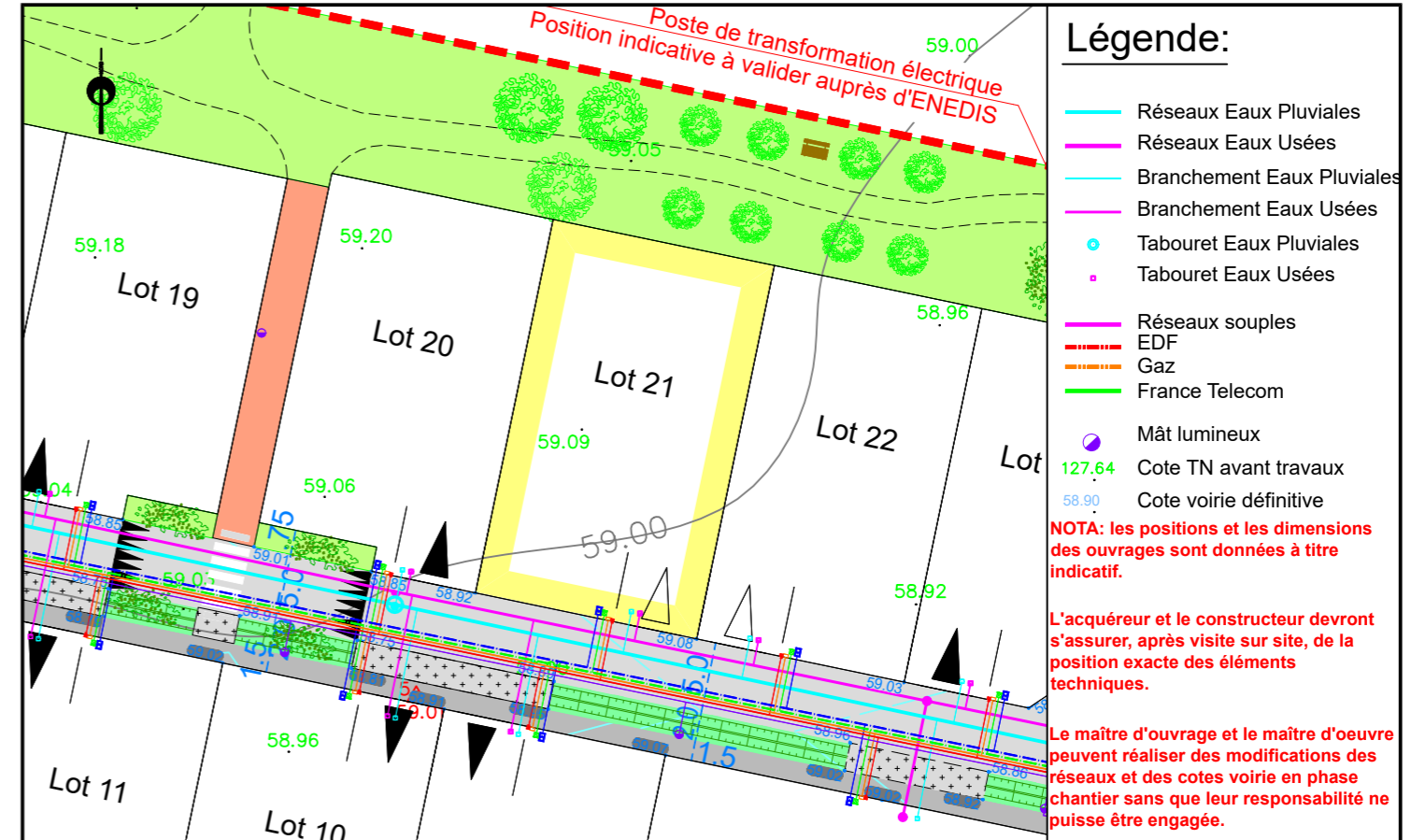
PLAN DE COMPOSITION- Echelle: 1/500



EXTRAIT DU REGLEMENT GRAPHIQUE - Echelle: 1/500



EXTRAIT DE PLANS VRD - Echelle: 1/500



Aménagement Ingénierie Réalisation
Géomètres-Experts-Fonciers

74 avenue du Général de Gaulle - 72000 LE MANS
Tél. 02 43 81 47 28 / Fax. 02 43 81 70 54 / lemans@airegeo.fr

NOTA: L'utilisateur est tenu de veiller à la stabilité des bornes, piquets ou repères portés au présent document, notamment par vérification des cotes ou autres indications qu'il comporte. Il signalera en temps utile au Géomètre toutes discordances qu'il pourrait constater.



Aménagement Ingénierie Réalisation
Géomètres-Experts-Fonciers

74 avenue du Général de Gaulle - 72000 LE MANS
Tél. 02 43 81 47 28 / Fax. 02 43 81 70 54 / lemans@airegeo.fr

Dossier : LM.156.2015
Fichier : 150841_PDV-IndA.dwg