

# LOTISSEMENT "LES HAUTS DE MESLIER II"

## COMMUNE DE CANDÉ

Adresse : 10, rue des Pinsons

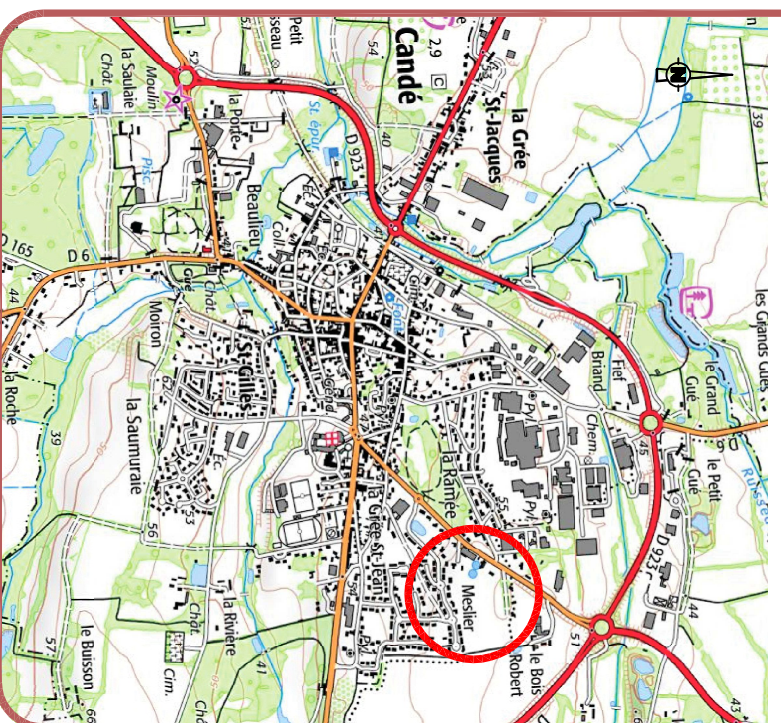
Réalisé le 09.09.2024 PA 049 054 22 N0001 approuvé par arrêté du 10.11.2022

Cadastre : Section F n°1967

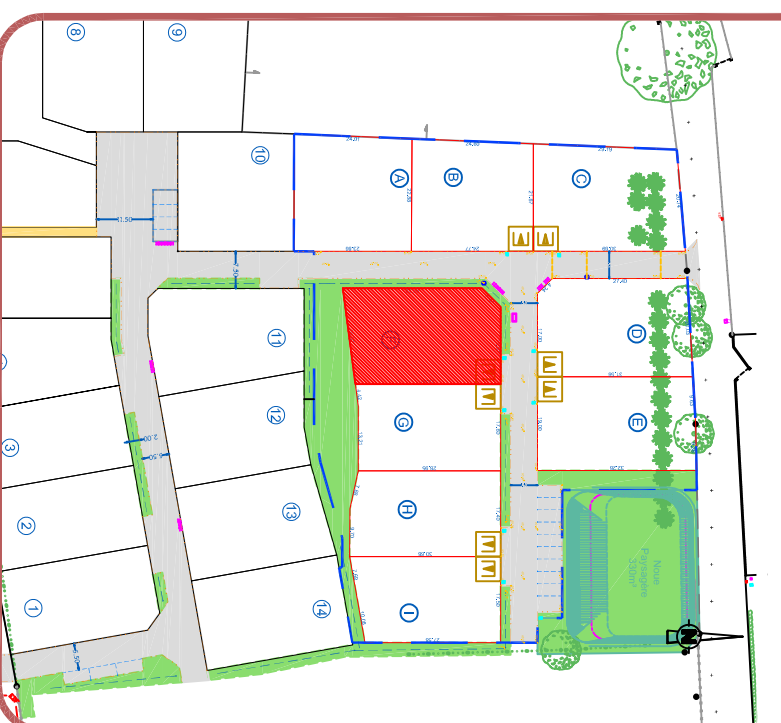
Surface Arpentée : 593m<sup>2</sup> Surface de plancher maximale : 250 m<sup>2</sup>

# LOT F

### PLAN DE SITUATION



### LOCALISATION DU LOT



## PLAN DE VENTE

Géomètre-Expert

**Vincent GUIHARE**

Géomètre-Expert D.P.L.G.

8, Place de la Loge - Segré

49500 SEGRE EN ANJOU BLEU

Tél : 02.41.92.22.22

e-mail : [geometre@guihare.fr](mailto:geometre@guihare.fr)



References : 82776

Architecte

**RDB**

**rdb architectes**

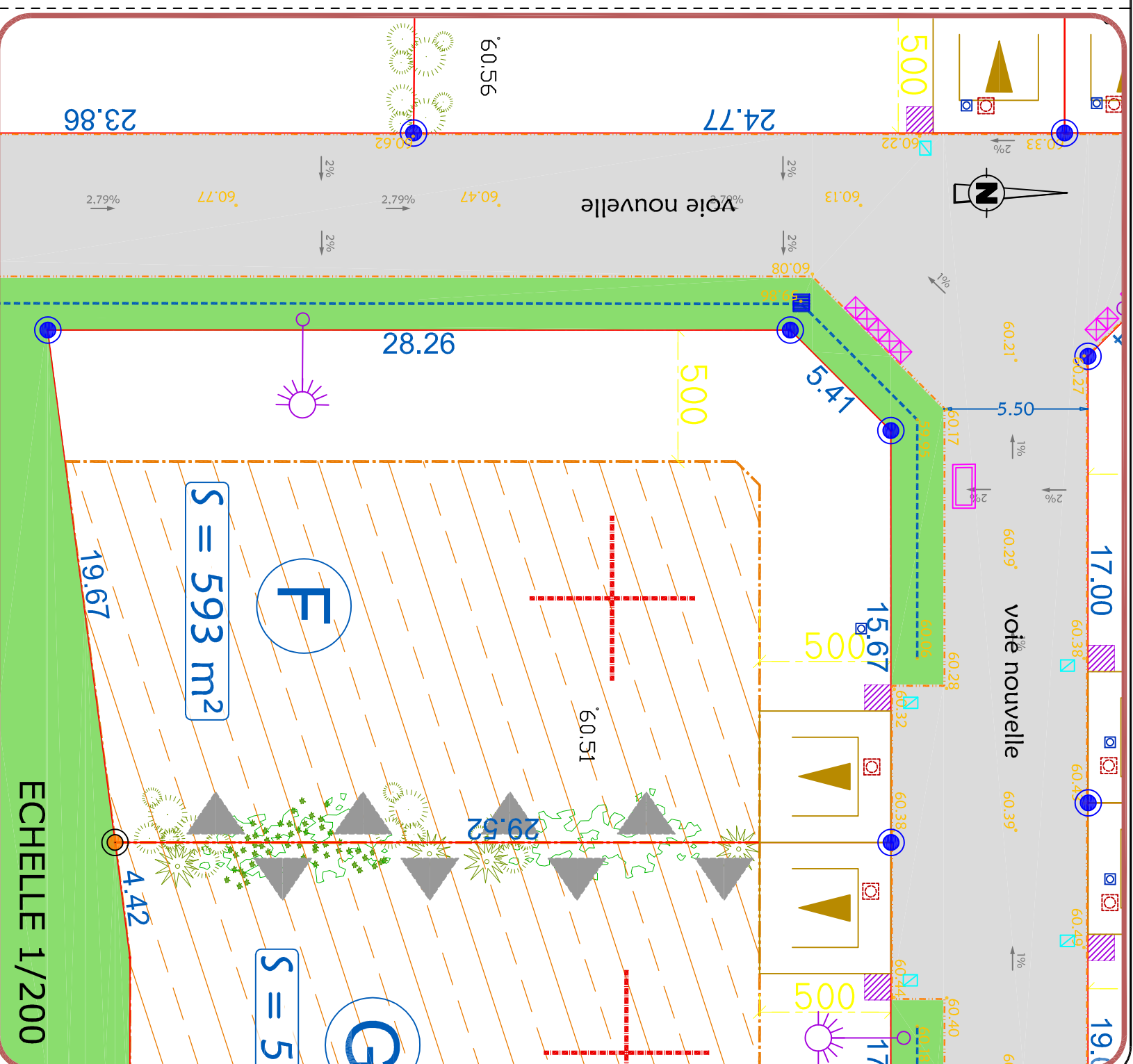
STÉPHANE ROISNARD ARCHITECTE DPLG

15 bis rue de la Roë

49100 ANGERS

Tél : 02.53.91.46.53

e-mail : [rdb.architectes@gmail.com](mailto:rdb.architectes@gmail.com)



### LEGENDE

- Périmètre du lotissement
  - Voiture : enrobé 0/10 (150 kg/m<sup>2</sup>)
  - Espaces verts ou noue : engazonnement
  - Allée piétonne : sable stabilisé renforcé
  - 6522 Point de niveau avant travaux
  - Emplacement des réseaux souples
  - Emplacement des branchements EU/EP/AEP
  - NOTA : - Les emplacements des coffrets, branchements et attentes sont donnés à titre indicatif. - L'aménageur se réserve le droit de modifier ces emplacements pour toute raison d'ordre technique.
- Emplacement obligatoire de l'accès véhicules avec deux places de stationnement non closes
  - Limite de lot
  - Clôture entre lots rigide ou semi-rigide et plantations en quinconce
  - Implantation autorisée
  - Axe de la ligne de la façade principale
  - Côte de voirie finie
  - Emplacement poubelles (dépôt ponctuel)