

LOTISSEMENT "LES HAUTS DE MESLIER II"

COMMUNE DE CANDÉ

Adresse : 27, rue des Pinsons

Réalisé le 09.09.2024

PA 049 054 22 N0001 approuvé par arrêté du 10.11.2022

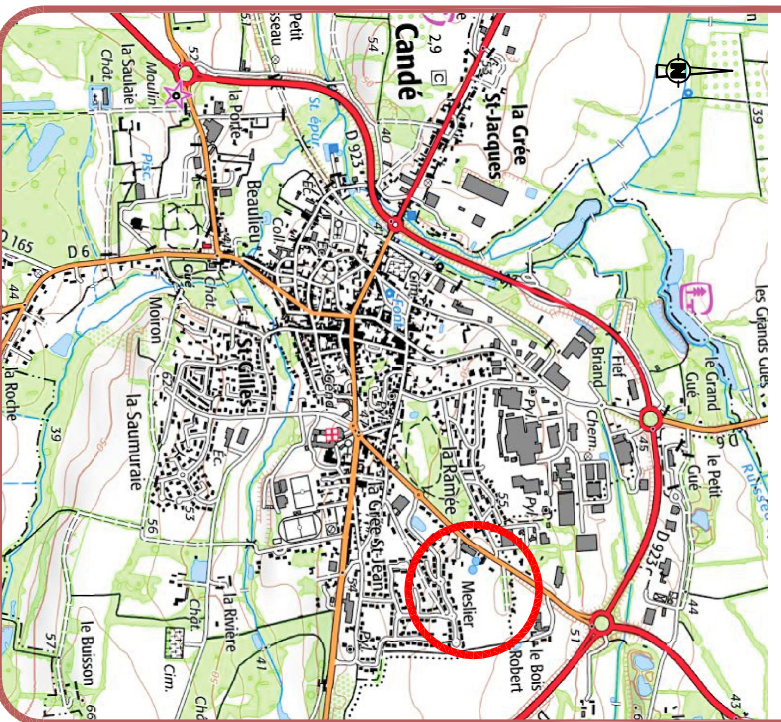
LOT D

Cadastre : Section F n°1965

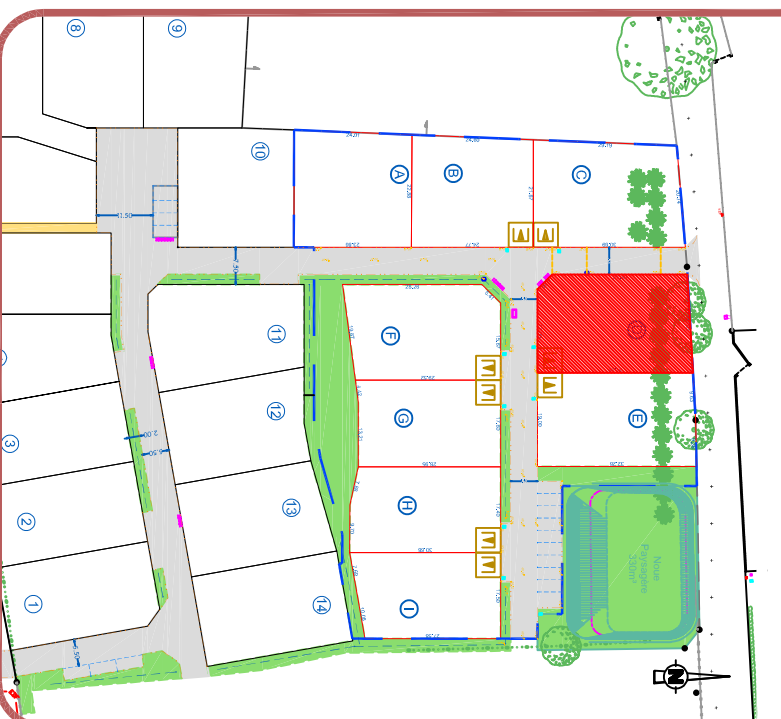
Surface Arpentée : 615m²

Surface de plancher maximale : 250 m²

PLAN DE SITUATION



LOCALISATION DU LOT



PLAN DE VENTE

Géomètre-Expert

Vincent GUIHAIRE

Géomètre-Expert D.P.L.G.

8, Place de la Loge - Segré

49500 SEGRÉ EN ANJOU BLEU

Tél : 02.41.92.22.22

e-mail : geometre@guihaire.fr



GÉOMÈTRE-EXPERT
CONSILIER VALEUR GARANT

References : 82776

Architecte

RDB

rdb architectes

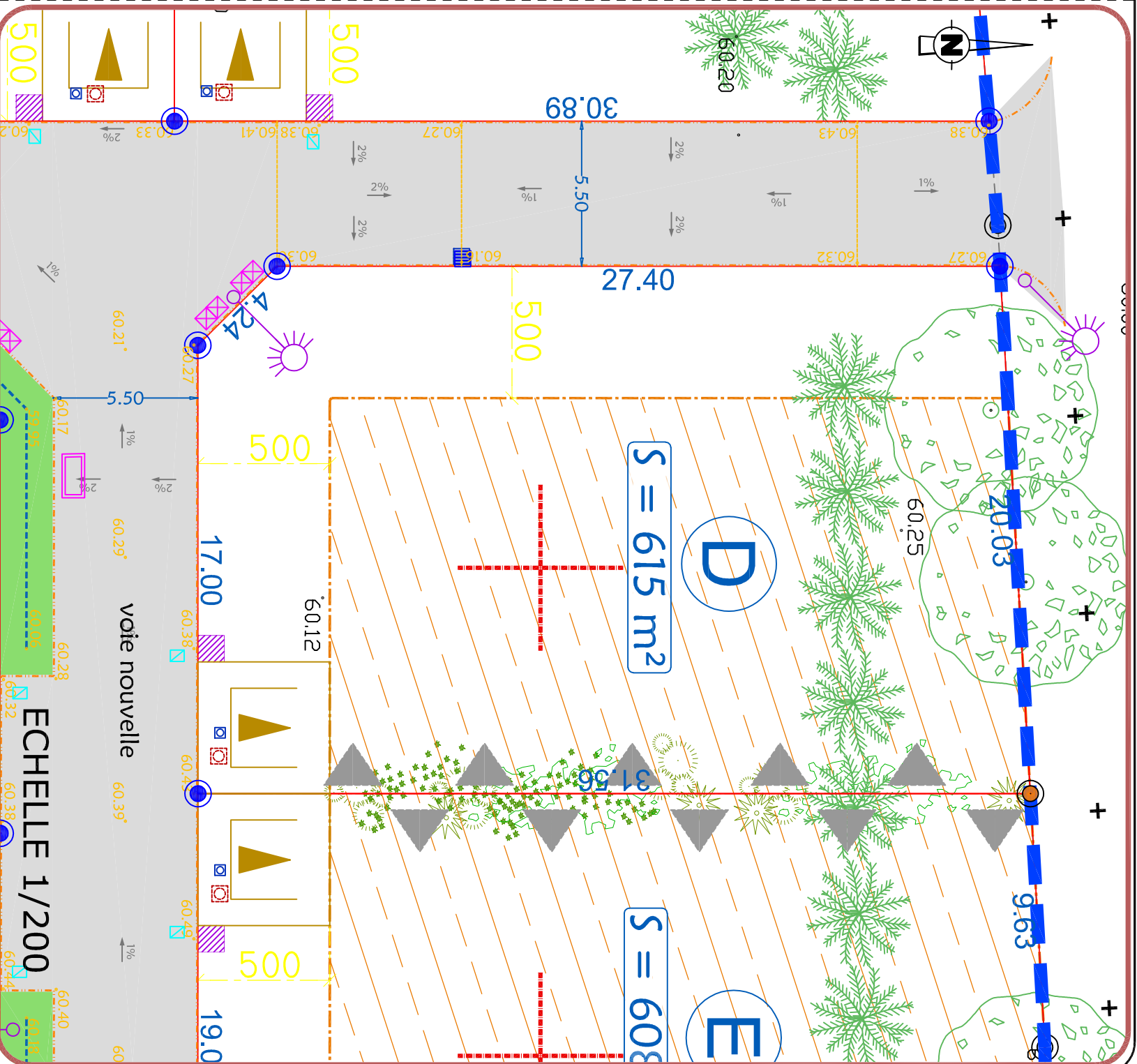
STÉPHANE ROISNARD ARCHITECTE DPLG

15 bis rue de la Roë

49100 ANGERS

Tél : 02.53.91.46.53

e-mail : rdb.architectes@gmail.com



LEGENDE

- Périmètre du lotissement
- Voirie : enrobé 0/10 (150 kg/m²)
- Espaces verts ou noue : engazonnement
- Allée piétonne : sable stabilisé renforcé
- Point de niveau avant travaux
- Emplacement des réseaux souples
- Emplacement des branchements EU/EP/AEP
- Echelle 1/200
- Limite de lot
- Emplacement obligatoire de l'accès véhicules avec deux places de stationnement non closes
- Clôture entre lots rigide ou semi-rigide et plantations en quinconce
- Implantation autorisée
- Axe de la ligne de la façade principale
- Côte de voirie finie
- Emplacement poubelles (dépôt ponctuel)

NOTA :

- Les emplacements des coffrets, branchements et attentes sont donnés à titre indicatif.
- L'aménageur se réserve le droit de modifier ces emplacements pour toute raison d'ordre technique.