

FONCIER
AMÉNAGEMENT



Département de la Sarthe
Commune de La Ferté Bernard
"Le Bignon"

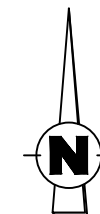


PLAN DE COMPOSITION
Echelle 1/1000

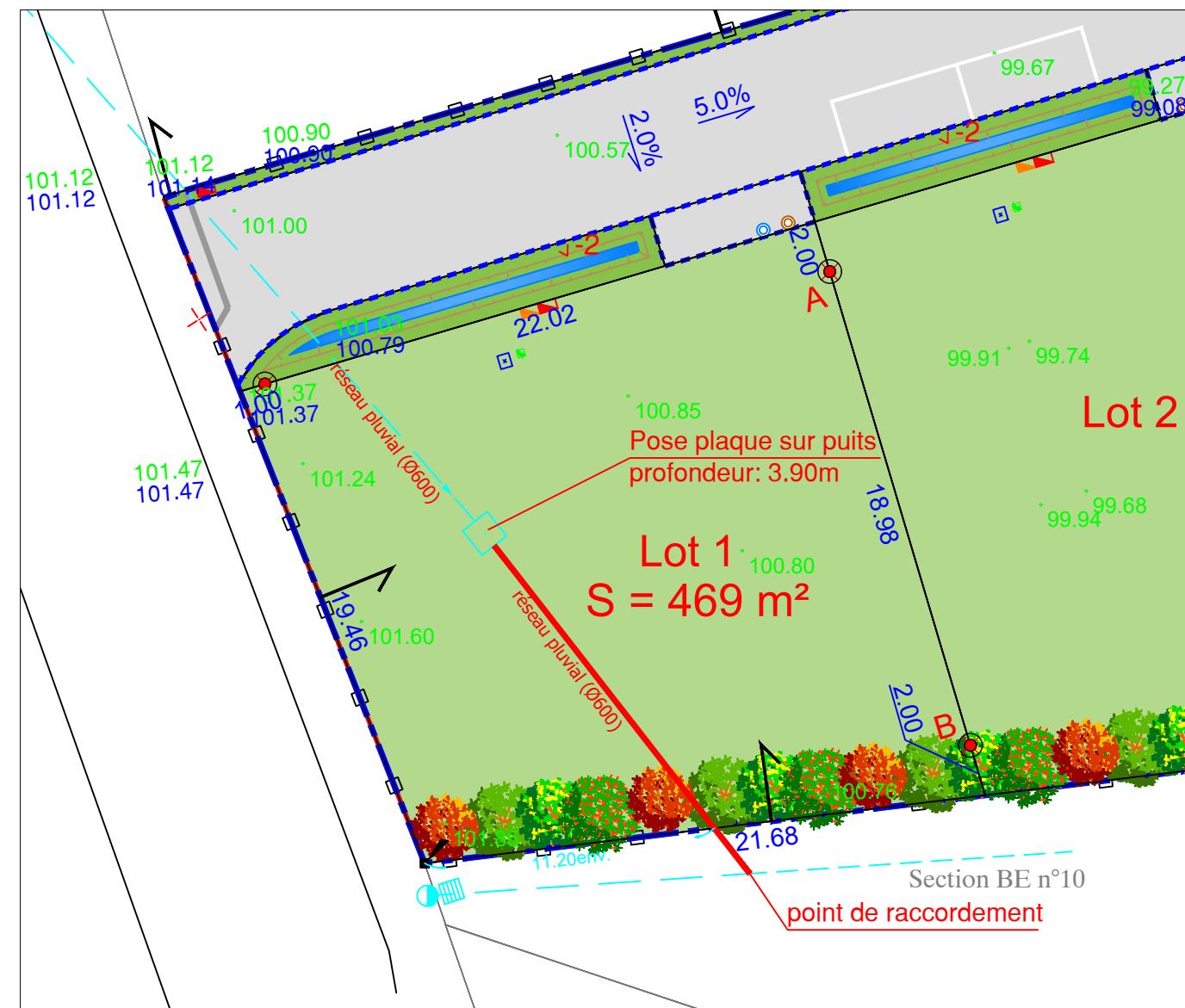
Maître d'Ouvrage : Foncier Aménagement
3 Rue René Hatet - Appt n°002
72000 Le Mans
Tél.: 02.43.86.64.76

Géomètre-Expert : Cabinet LOISEAU
SELARL de géomètres-Experts
13 bis rue Jean Gremillon
72000 LE MANS
Tél : 02.43.23.38.10 fax : 02.43.41.42.06

Plan de bornage
Lot 1
Echelle : 1/250

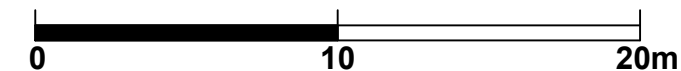


Section BE n° 212
Superficie : 469m²
Surface de plancher : 200m²



- | | | |
|--|--|--|
| Haies à planter à la charge de l'aménageur | Emprise lotissement | Coffret ENEDIS |
| Lots | 67.47 Cote planimétrique | Citerneau |
| Espaces verts | 67.47 Cote planimétrique | Boîte de branchement EP |
| Voirie | Borne OGE plaque nouvelle | Boîte de branchement EU |
| bordures préfa. type P1 (vue 2 cm) | Poteau de clôture béton | Regard préfa. 30x30 mutualisée TELECOM+FIBRE |
| Clôture | 67.68 Cote altimétrique TN (avant travaux) | |
| Signe d'appartenance (privatif) | 67.68 Cote altimétrique voirie projet | |

N.B: La position des branchements est indicative.



Ref: 16072

Etabli le 25 Octobre 2022
Modifié le 25 Octobre 2024

Mis à jour le 14 novembre 2024

