

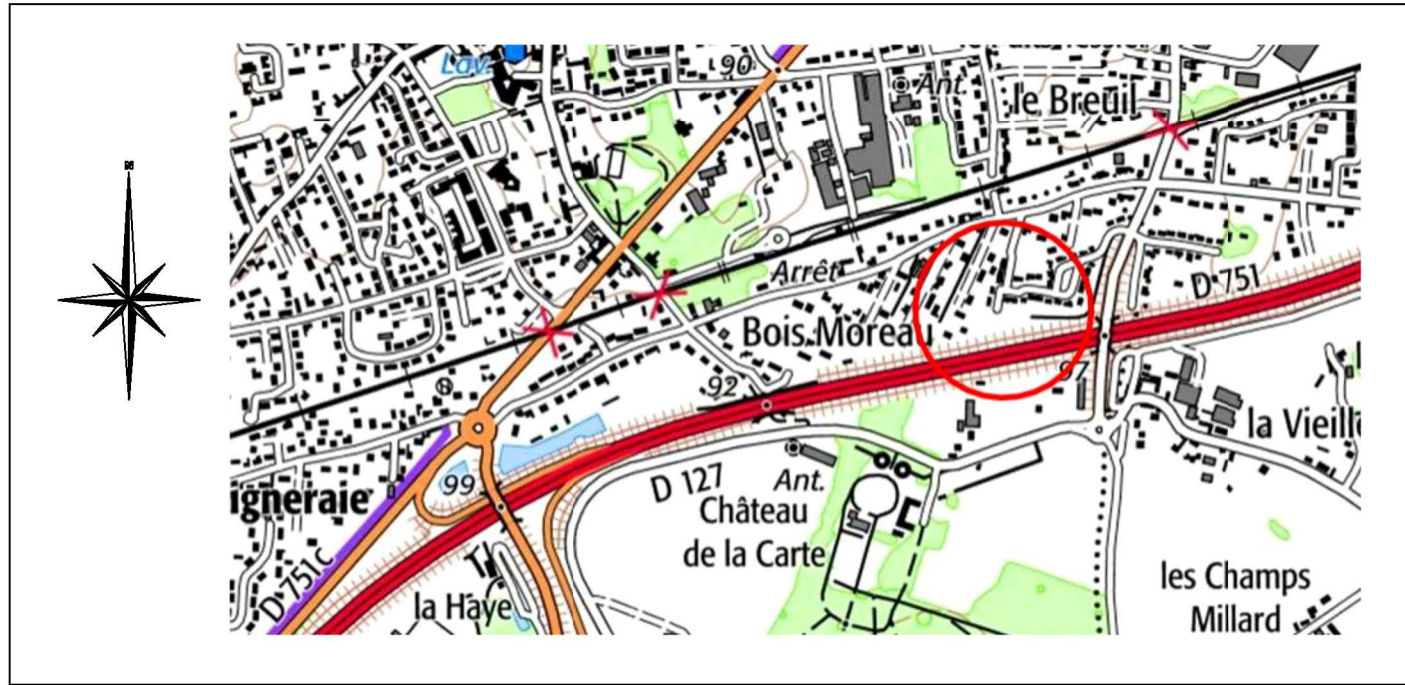
BALLAN-MIRE

" Pièce de la Vieille Carte 3 "

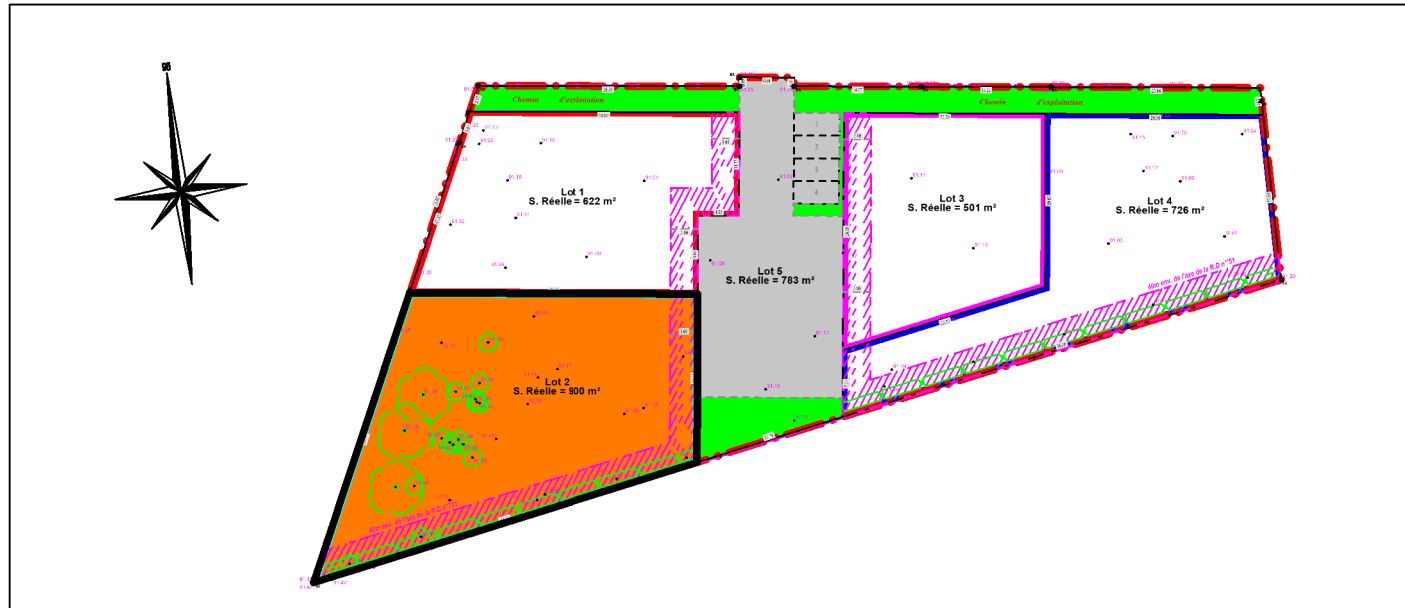
par FONCIER AMENAGEMENT

Date : 04 Septembre 2024 LOT 2 Dossier n°24095
 Cadastre : Section AR - n° Superficie Réelle = 900 m²

PLAN DE SITUATION - Sans Echelle



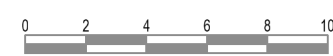
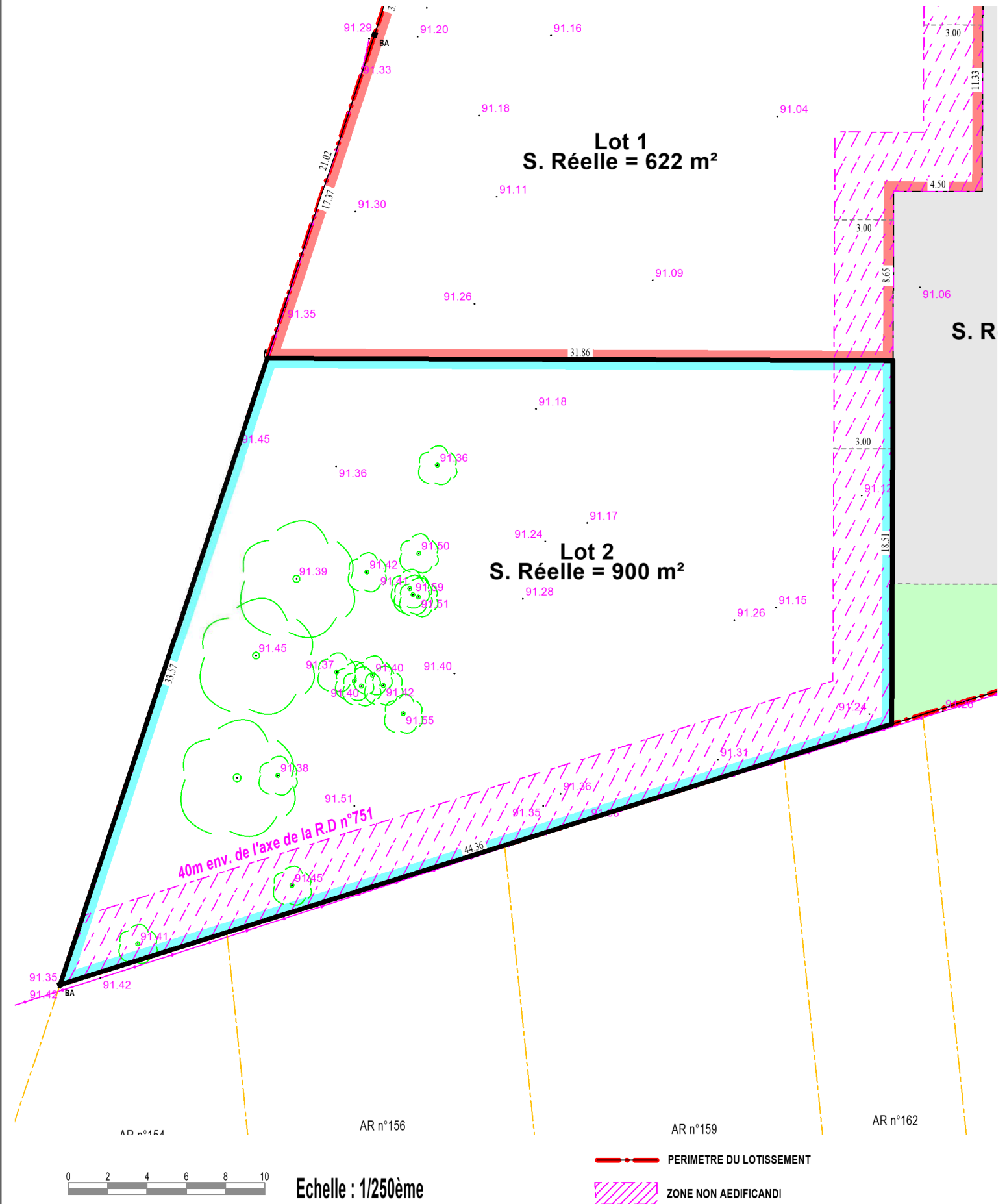
PLAN D'ENSEMBLE - Sans Echelle



**FONCIER
AMÉNAGEMENT**



EXTRAIT DU PLAN DE COMPOSITION ET REGLEMENTAIRE



Echelle : 1/250ème

— PERIMETRE DU LOTISSEMENT
 ZONE NON AEDIFICANDI

AR n°159 AR n°162

EXTRAIT DU PLAN VRD



BALLAN-MIRE
" Pièce de la Vieille Carte 3 "
par FONCIER AMENAGEMENT

Date : 04 Septembre 2024

LOT 2

Dossier n°24095

Cadastre : Section AR - n°

Superficie Réelle = 900 m²

LEGENDE VRD

	Réseau des eaux usées
	Réseau des eaux pluviales
	Cote du tampon
	Radier du réseau
	Cote de la chaussée = projet
	Alimentation en eau potable et branchement
	Poteau de lutte contre l'incendie
	Cable électrique basse-tension et coffret
	Fourreaux téléphoniques et nombre
	Chambre de tirage téléphonique
	Branchement téléphone
	Cable d'éclairage public et foyer
	Réseau gaz

NOTA : - L'emplacement des branchements et la profondeur indiquée sont figuratifs et devront être vérifiés avant tout projet de construction.
 - L'adaptation de la construction au terrain sera étudiée en tenant compte des différents niveaux après travaux VRD.
 - Les altitudes mentionnées décrivent le terrain naturel avant travaux

RETENTION-INFILTRATION DES EAUX PLUVIALES
 Volume utile = 54 m³
 152 cellules de 0,410 m³ sur 1 niveau

Fond = 89,60
 Dessus = 90,20
 Regard aval REP1 avec voile siphonée
 Plus hautes eaux / surverse = 90,20
 Débit de fuite = 1,0 litre/sec.



Echelle : 1/250ème



FONCIER
 AMÉNAGEMENT

